

INFORME DE MONITOREO DE MEDIOS*

Fecha: 17/04/2022

Semana N° 16

Coordinación de Vigilancia Epidemiológica

*Vigilancia basada en eventos de interés epidemiológico mediante el monitoreo de medios abiertos de comunicación locales y nacionales.

Reporte de eventos:

Amenaza	Tema	Medio	Fecha	Resumen	Liga	Prioridad
Biológico	Casos acumulados Covid-19	Diario de Morelos	17 abril 2021	La Secretaría de Salud informó que a la fecha en Morelos se han estudiado 311 mil 062 personas, de las cuales se han confirmado 70 mil 056 con coronavirus COVID-19; 41 están activas y se han registrado 5 mil 298 defunciones.	https://www.diariode morelos.com/noticias/ superan-70-mil-casos- de-covid19- acumulados-en- morelos	Bajo
Violencia	Incremento de violencia en el estado	Diario de Morelos	17 abril 2021	Como parte de la Estrategia Nacional de Seguridad Pública, la Comandancia de la I Región Militar, coordina los esfuerzos para coadyuvar al fortalecimiento de la seguridad pública en Morelos, para lo cual, dispuso el despliegue de la fuerza de tarea 24-I Región Militar, para operar en la entidad.	https://www.diariode morelos.com/noticias/ despliegan-en- morelos-fuerzas- especiales-para- combatir-violencia	Bajo
accidentes	Prevención de accidentes	Diario de Morelos	17 abril 2021	El Hospital del Niño Morelense (HNM) llamó a madres, padres y/o tutores a vigilar de manera permanente las actividades de los infantes durante el periodo vacacional, con el objetivo de prevenir accidentes.	https://www.diariode morelos.com/noticias/ aumentan-accidentes- durante-las- vacaciones	Bajo
Biológico	A la baja casos Covid-19	Diario de Morelos	16 abril 2021	La Secretaría de Salud informa que a la fecha en Morelos se han estudiado 311 mil 062 personas, de las cuales se han confirmado 70 mil 056 con coronavirus COVID-19; 41 están activas y se han registrado 5 mil 298 defunciones.	https://www.diariode morelos.com/noticias/ a-baja-covid19-son- 41-casos-activos-en- morelos-al-d-de-hoy	Bajo
Biológico	Prevención de enfermedades en ganado	La Unión	17 abril 2021	Con el objetivo de detectar y prevenir oportunamente enfermedades en el ganado bovino, el gobierno municipal de este lugar –a través de la Dirección de Desarrollo Agropecuario y Económico– puso en marcha la Campaña de Detección de Brucela y Tuberculosis y Aplicación de la Vacuna Contra la Rabia Paralítica en la comunidad de San Pablo Hidalgo.	https://launion.com.m x/morelos/zona- sur/noticias/204211- inicia-campana-de- prevencion-de- brucela-y- tuberculosis-en- taltizapan.html	Bajo



<http://ssm.gob.mx>



Servicios de Salud Morelos



@MorelosSalud

Callejón Borda N°3 Col. Centro C.P. 62000
Teléfono (777) 312 62 31 / 314 33 36 ext. 222

**Calle Gómez Azcárate No. 205, Col. Lomas de la Selva
C.P. 62270, Cuernavaca, Morelos. Tel.: 777 102 25 56**

INFORME DE RIESGOS METEOROLÓGICOS

Fecha: 17/04/2022

Semana N° 16

Coordinación de Vigilancia Epidemiológica

Fuente: Servicio Meteorológico Nacional de México, CONAGUA.

CHUBASCOS Y DESCARGAS ELÉCTRICAS SOBRE EL NORESTE Y SURESTE DEL PAÍS, ADEMÁS DE VIENTOS FUERTES EN EL NOROESTE Y NORESTE DE MÉXICO

Este día, el **nuevo frente frío Núm. 43** sobre la frontera noreste de México, interaccionará con un canal de **baja presión** que se extenderá desde el noreste hasta el oriente del país, produciendo chubascos vespertinos, descargas eléctricas, rachas de viento de 50 a 60 km/h y probable caída de granizo en Coahuila, Nuevo León y Tamaulipas. Un segundo **canal de baja presión** sobre el sureste mexicano, en combinación con el **ingreso de humedad** del Océano Pacífico y Golfo de México, generará chubascos y tormentas eléctricas en Chiapas. Adicionalmente, un **sistema anticiclónico** en niveles medios de la atmósfera mantendrá la **onda de calor** con ambiente vespertino cálido a muy caluroso sobre la mayor parte de la República Mexicana, presentando temperaturas superiores a 40 °C en 19 estados del país.

Intervalo de chubascos (5-25mm):


Sin pronóstico de lluvias para el estado de Morelos.

Temperaturas Máximas de 40-45 °C:

Sonora (sur), Sinaloa (norte), Nuevo León (este), Tamaulipas (oeste y centro), San Luis Potosí (oriente), Nayarit (norte), Jalisco (sur), Colima, Michoacán (oeste y sur), Querétaro (norte), Hidalgo (norte), **Morelos**, Guerrero (norte y noroeste), Oaxaca (norte y noreste), Veracruz (norte y sur), Chiapas (centro y sur), Tabasco, Campeche (costa) y Yucatán (oeste).

Pronóstico en región Mesa Central:

Cielo parcialmente nublado a lo largo del día y sin lluvia. Ambiente matutino fresco a frío en zonas serranas. Por la tarde, ambiente caluroso. Viento de dirección variable de 15 a 30 km/h con rachas de hasta 40 km/h en la región.



<http://ssm.gob.mx>



Servicios de Salud Morelos



@MorelosSalud

Callejón Borda N°3 Col. Centro C.P. 62000
Teléfono (777) 312 62 31 / 314 33 36 ext. 222

**Calle Gómez Azcárate No. 205, Col. Lomas de la Selva
C.P. 62270, Cuernavaca, Morelos. Tel.: 777 102 25 56**

INFORME DE MONITOREO VOLCÁNICO Y SISMOLÓGICO

Fecha: 17/04/2022

Semana N° 16

Coordinación de Vigilancia Epidemiológica

Fuente: Servicio Sismológico Nacional, UNAM. / Centro nacional de Prevención de Desastres (CENAPRED)-SEGOB, SENEAM-SCT y NOAA.

En las últimas 24 horas, mediante los sistemas de **monitoreo del volcán Popocatepetl**, se detectaron **26 exhalaciones de baja intensidad, acompañadas de vapor de agua, gas y en ocasiones ligeras cantidades de ceniza**. Adicionalmente se registraron **910 minutos de tremor de baja amplitud y un sismo vulcanotectónico** de magnitud calculada de 1.8 a las 15:40 hora local. Durante esta mañana **se observó al volcán con una emisión de vapor de agua y gas, que se dirige al suroeste**.

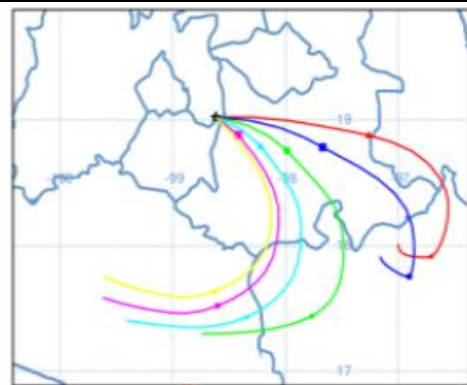
NIVEL DE ALERTA	SEMAFORO	AMARILLO-FASE 2	RECOMENDACIONES PARA LA FASE AMARILLO FASE 2
	<p>El volcán presenta incremento en su actividad, con explosiones esporádicas:</p> <ul style="list-style-type: none"> Pluma continua de vapor de agua y gas. Caída de ceniza leves a moderadas en poblaciones cercanas. Lanzamiento de fragmentos incandescentes y posibilidad de flujos piroclásticos de corto alcance asociado a las explosiones. Crecimiento y destrucción de domos de lava. Flujos de lodo o escombros de corto alcance. 		

- Continuar con el **radio de seguridad de 12 km**, por lo que la **permanencia** en esa área **no está permitida**.
- Controlar el tránsito entre Santiago Xalitlintla y San Pedro Nexapa, vía Paso de Cortés.
- A las autoridades de **Protección Civil**, **mantener sus procedimientos preventivos**, de acuerdo con sus planes operativos.
- A la **población** se le recomienda **eleva la atención a los avisos de las autoridades de su localidad** y se exhorta a no acercarse al volcán, y mucho menos al cráter.
- Mantenerse fuera de cañadas ante posibles flujos de lodo**, principalmente en temporada de lluvias.

PRONOSTICO DE CAIDA DE CENIZA

En caso de una exhalación de ceniza volcánica, **el pronóstico de trayectoria hacia el este y sureste, cambiando al sureste y sur-suroeste**, (simulando exhalación cada hora en las próximas 6 horas) a su paso por la zona oeste, centro, este, sureste, sur y sur-suroeste del estado de Puebla; zona centro-sur del estado de Veracruz y zona norte noroeste del estado de Oaxaca, para las **primeras 12 horas de pronóstico**, (14:00 a las 02:00 hora local). Posteriormente para las últimas 12 horas de pronóstico, (02:00 a las 14:00 hora local del día siguiente), las trayectorias continuarán sobre la zona sur-suroeste del estado de Puebla; zona norte y noroeste del estado de Oaxaca y zona este-noreste, este y centro del estado de Guerrero.

SIN PRONOSTICO DE CAÍDA DE CENIZA PARA EL ESTADO.



SISMOS	<p>Se registró sismo de magnitud de 3.3 grados Richter, a las 04:49:38 hrs con localización del epicentro a 17 km al sureste de Matías Romero, Oaxaca.</p> <p>NO PERCIBIDO EN EL ESTADO DE MORELOS.</p>	
	<p>REPORTE DE DAÑOS A LA POBLACION</p> <div><p>PROTECCIÓN CIVIL</p><p>Sin reporte de daños a la población ni a la infraestructura en salud.</p></div>	



<http://ssm.gob.mx>



Servicios de Salud Morelos



@MorelosSalud

Callejón Borda N°3 Col. Centro C.P. 62000
Teléfono (777) 312 62 31 / 314 33 36 ext. 222

**Calle Gómez Azcárate No. 205, Col. Lomas de la Selva
C.P. 62270, Cuernavaca, Morelos. Tel.: 777 102 25 56**

INFORME DE MONITOREO DE TEMPERATURAS Y CALIDAD DEL AIRE

Fecha: 17/04/2022

Semana N° 16

Coordinación de Vigilancia Epidemiológica

Fuente: Comisión Estatal de Agua (CEAGUA)



PRONOSTICO DE TEMPERATURAS POR MUNICIPIO

Municipio	Min.	Max.	Municipio	Min.	Max.
Amacuzac	16°	39°	Tepalcingo	18°	36°
Cuatla	19°	34°	Ayala	20°	36°
Jiutepec	17°	35°	Huitzilac	08°	24°
Temixco	17°	37°	Tepoztlán	17°	38°
Tlaltizapan	18°	36°	Zacualpan	13°	32°
Axochiapan	19°	37°	Tlalquitenango	20°	41°
Cuernavaca	16°	34°	Puente de Ixtla	18°	40°
Jojutla	21°	40°			

TEMPERATURAS MÁXIMAS Y MÍNIMAS, ULTIMAS 24 HRS

Mínimas

Huitzilac	08° 24°
Tetela del Volcán	13° 25°
Totolapan	16° 27°
Ocuituco	15° 28°

Máximas

Tlaquitenango	20° 41°
Jojutla	21° 40°
Axochiapan	19° 37°
Zacatepec	23° 37°



CALIDAD DEL AIRE

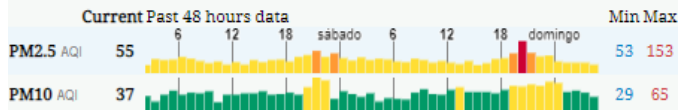
ÍNDICE AIRE Y SALUD

Estación de Monitoreo Cuernavaca Centro, Morelos

55

Moderado

Updated on Sunday 6:00
Temp.: 22°C



NIVEL DE RIESGO ASOCIADO

Moderado

Las personas sensibles pueden experimentar síntomas respiratorios (asmáticos), posible agravamiento de enfermedad pulmonar y cardiaca en personas con enfermedad cardiopulmonar y adultos mayores.

RECOMENDACIONES

GRUPOS SENSIBLES

Considera reducir las actividades físicas vigorosas al aire libre.

PARA TODA LA POBLACIÓN

Disfruta las actividades al aire libre.



<http://ssm.gob.mx>



Servicios de Salud Morelos



@MorelosSalud

Callejón Borda N°3 Col. Centro C.P. 62000
Teléfono (777) 312 62 31 / 314 33 36 ext. 222

Calle Gómez Azcárate No. 205, Col. Lomas de la Selva
C.P. 62270, Cuernavaca, Morelos. Tel.: 777 102 25 56

INFORME DE MONITOREO EPIDEMIOLÓGICO

Fecha: 17/04/2022

Semana N° 16

Coordinación de Vigilancia Epidemiológica

Fuente: Jurisdicciones Sanitarias del estado de Morelos.

JURISDICCION SANITARIA I:

👉 SIN EVENTOS EXTRAORDINARIOS.

JURISDICCION SANITARIA I:

👉 SIN EVENTOS EXTRAORDINARIOS.

JURISDICCION SANITARIA I:

👉 SIN EVENTOS EXTRAORDINARIOS.



<http://ssm.gob.mx>



Servicios de Salud Morelos



@MorelosSalud

Callejón Borda N°3 Col. Centro C.P. 62000
Teléfono (777) 312 62 31 / 314 33 36 ext. 222

**Calle Gómez Azcárate No. 205, Col. Lomas de la Selva
C.P. 62270, Cuernavaca, Morelos. Tel.: 777 102 25 56**